

PLAN LOCAL D'URBANISME

Plan des Servitudes d'Utilité Publique











RESERVATION
 Délibération du conseil municipal du 15 novembre 2006

ARRÊT DU PROJET
 Délibération du conseil municipal du 31 janvier 2013

APPROBATION
 Délibération du conseil municipal du

MODIFICATIONS - REVISIONS PARTIELLES
 NISSA A, JOUR

1. ...
 2. ...
 3. ...
 4. ...
 5. ...
 6. ...

- AS1 Conservation des Eaux :**
-  Protection éloignée
 -  Protection rapprochée
- AC1 Monuments Historique :**
-  Camp de César, Gondole
- I4 Lignes électriques :**
-  ligne électrique HT aérienne
 -  ligne électrique MT aérienne
 -  ligne électrique MT souterraine
- EL03 Halage et marchepied :**
-  halage et marchepied
- PM1 Risques naturels :**
-  PPRI Val d'Allier Clermontois
 -  PPRI Veyre
- T1 Voie ferrée :**
-  ligne de chemin de fer

